

CLUB ALPINO ITALIANO

SEZIONE DI MALO



PROGRAMMA 2026

caimalo.it



zamberlan[®]

MOUNTAINSPORT

info@zamberlanmountainsport.com
www.zamberlanmountainsport.com
0445-660476



TERNUA 




zamberlan
patagonia

 Columbia


deuter

Via Venezia, 1/3 36036 Pieve di Torrebvicino (VI)
9,00-12,30/15,30-19,00 CHIUSO Domenica e Lunedì

Lettera del Presidente

Carissime/i Socie e Soci della Sezione, amici della montagna e del nostro territorio, il programma 2026 che vi proponiamo in queste pagine è il frutto di un importante impegno della nostra Sezione e dei gruppi che in essa sono cresciuti.

Sono proposte diversificate per tipologia, durata, impegno ma sono tutte finalizzate a promuovere la passione per la montagna e per il nostro ambiente, a sviluppare le relazioni e l'amicizia fra noi, la comunità, le istituzioni e le altre Associazioni con cui condividiamo il nostro percorso di crescita.

Abbiamo in cantiere ulteriori iniziative di cui daremo notizia via mail e via social e raccomandiamo di frequentare la sede per conoscere in anteprima quello che bolle in pentola e magari partecipare in prima persona al lavoro della sezione e alle nuove progettualità.

Mi riferisco in particolare alla opportunità di avvicinare i più giovani al mondo CAI e far crescere competenze e sensibilità per garantire alla Sezione la necessaria continuità operativa e lo sviluppo che i tempi ci suggeriscono.

Colgo l'occasione per ringraziare tutti coloro che a vario titolo hanno dedicato tempo, energie e risorse alla nostra Associazione a cui auguro un intenso e gratificante 2026

Il Presidente

Giovanni Maria Guarrera

Calendario attività 2026

PROGRAMMA ALPINISMO GIOVANILE	pag.20
PROGRAMMA JUNIORES	pag.22
PROGRAMMA GRUPPO SPELEO GSM	pag.25
PROGRAMMA SENIORES	pag.26

13 Gennaio		pag. 32
20 Gennaio	Martedì del CAI Educazione e promozione della Salute	pag. 32
27 Gennaio		pag. 32
31 Gennaio	Ciaspolada	pag.35
7 Febbraio	Corso di Primo Soccorso	pag.33
14 Febbraio	Ciaspolada	pag.36
21 Febbraio	Corso di Primo Soccorso	pag.32
1 Marzo	Monte Cengio e Singio	pag.37
3 Marzo	Martedì del CAI - Il viaggio sul Sentiero CAI Italia	pag. 38
7 Marzo	Vaio sulle Piccole Dolomiti	pag.39
13 Marzo	Assemblea dei Soci	pag.40
15 Marzo	Tretto anello tra le contrade	pag.41
17 Marzo	Martedì del CAI - Il viaggio letterario	pag.43
29 Marzo	Colli Berici	pag.44
12 Aprile	Colli Isolani	pag.45
14 Aprile	Martedì del CAI - Il viaggio al Polo Nord	pag.47
20-27 Aprile	Trekking Creta	pag.48
5 Maggio	Manutenzione Sentieri	pag.30
12 Maggio	Martedì del CAI - Il viaggio negli abissi	pag.50
16 Maggio	Anello del Resegone	pag.51
23 Maggio	Via Ferrata del Ri e Croce di Fai	pag.53

7 Giugno	Monte Chiesa	pag. 54
9 Giugno	Manutenzione Sentieri	
13 Giugno	Orrido delle Comelle Val Gares	pag. 55
16 Giugno	Manutenzione Sentieri	
20-27 Giugno	Trekking Senior Gran Sasso	pag.56
27 Giugno	Rocchetta Prendera	pag. 57
11-12 Luglio	Monte Bianco	pag. 58
25-26 Luglio	Valle dello Stubai	pag. 60
25 Luglio	Campeggio a Pinzolo	pag. 61
29 Agosto	Sentiero dei Fiori	pag. 62
1 Settembre	Manutenzione Sentieri	
1 Settembre	Martedì del CAI - Il viaggio intorno al mondo	pag. 63
Settembre/Ottobre	Corso di introduzione alla Speleologia	pag.64
12 Settembre	Boschi del Primiero	pag. 65
15 Settembre	Martedì del CAI - Il viaggio oltre lo sguardo	pag. 66
26 Settembre	Monte Grappa	pag. 67
3 Ottobre	Manutenzione Sentieri	
4 Ottobre	Monte Toraro	pag. 68
18 Ottobre	Monselice - Este - Carceri	pag. 69
20 Ottobre	Martedì del CAI - Il viaggio spirituale	pag. 71
25-31 Ottobre	Trekking Sardegna	pag.72
3 Novembre	Martedì del CAI - Il viaggio nelle Alpi	pag. 73
8 Novembre	Maronada a San Nicola	pag. 74
15 Novembre	Sentiero Santa Rita	pag. 74
28 Novembre	Cena Sociale	pag. 75
19 Dicembre	Prenatalizia a Montepian	pag. 76

La Sezione di Malo



Anno di fondazione: 1972

Sede sociale:

Via Cardinal De Lai, 2 - 36034 Malo -VI



Apertura della sede:

venerdì dalle ore 20,30 alle 22,30

Telefono:

0445581156 solo in orario di apertura



Telefono per contatti:

3472480863 - 3490552623 - 3290040490

E-mail:

caisezionedimalo@gmail.com



Pec: malo@pec.cai.it

Sito Internet: www.caimalo.it

Pagina Facebook: CAI Malo



Magazzino materiali e attrezzatura

in prestito ai Soci per le attività in montagna

Ritiro materiali da concordare con un

responsabile del magazzino

Biblioteca sociale a disposizione dei Soci per

consultazione e prestiti



Parete di arrampicata nella palestra della

Scuola Rigotti in Via Martiri della Libertà a Malo

Organi Direttivi e Referenti

Presidente	Giovanni Maria Guarrera
Vice Presidente	Roberto Balasso
Consiglieri	Ermes Bonora Milvio Corrà Luca Moro Marco Rossetto Giuliano Tavernini Sonia Zanconato
Segretario	Marina Valmorbida
Tesoriere	Lino Re
Revisori dei conti	Elena Chiodi Paolo Marangoni Valter Voltolini
Delegati sezionali	Roberto Balasso Alberino Cocco
Referente GSM	Ermes Bonora
Referenti Alpinismo Giovanile	Maurizio Roman Marco Rossetto
Referente Juniores	Isaia Sbalchiero
Referente Seniores	Alberino Cocco
Tesseramento	Sonia Zanconato
Manutenzione sentieri	Maurizio Roman Roberto Balasso
Magazzino	Roberto Balasso Massimo Dal Medico
Biblioteca e cultura	Carlo De Rossi Matteo Coriele
Sede	Francesca Calgaro

Titolati e Qualificati Sezionali

I titolati nazionali, regionali e i qualificati sezionali sono Soci che hanno superato corsi appositi organizzati dal CAI e seguono un continuo aggiornamento, cui consegue la possibilità di eseguire mansioni specifiche didattiche e di accompagnamento all'interno del CAI. In questo il CAI è un'associazione da sempre all'avanguardia, formando figure con competenze varie e molte volte complesse. Come tutti i soci anche i titolati e i qualificati svolgono il loro servizio per passione e come volontari

I.N.A Istruttore Nazionale di Alpinismo	Simone Fochesato
I.A Istruttore di Alpinismo	Marco Frigo Luca Carraro
I.S Istruttore Sezionale di Alpinismo	Giulio Meda
A.E. E.A.I. Accompagnatore di Escursionismo con specializzazione	Bruno Vajente
A.E. E.E.A. Accompagnatore di Escursionismo con specializzazione e ONC Operatore Naturalistico Culturale	Valter Mattiello
A.A.G. Accompagnatore di Alpinismo Giovanile	Marco Rossetto
A.S.A.G. Accompagnatore Sezionale di Alpinismo Giovanile	Maurizio Roman Stefano Dal Maistro Elena Rigotto Isaia Sbalchiero Milvio Corrà
I.N.S. Istruttore Nazionale di Speleologia	Lavinia Giustiniano
I.S Istruttore di Speleologia	Matteo Scapin Marcellino Manea
I.S.S. Istruttore Sezionale di Speleologia	Ester Maria Cortiana Helene De Taddeo Andrea Zaupa Lucio Vitella Simone Poletto

Essere Soci CAI

Vantaggi

- Puoi alloggiare nei rifugi CAI e dei Club Alpini esteri a condizioni più vantaggiose rispetto ai non soci
- Puoi ottenere sconti nei negozi convenzionati esibendo la tessera CAI
- Puoi avere sconti sulle pubblicazioni del CAI

Informazioni

- Ricevi a casa la Rivista del Club Alpino Italiano
- Le Alpi Venete (abbonamento a richiesta)
- Hai a disposizione la documentazione della biblioteca della Sezione e della biblioteca centrale del CAI (guide, libri, filmati, cartine)

Formazione

- Puoi frequentare i corsi di formazione e aggiornamento organizzati dal CAI Nazionale e dalle Scuole di Alpinismo, Scialpinismo, Escursionismo e Speleologia delle Sezioni, avvalendoti di Istruttori titolati e qualificati, oltre alle serate formative organizzate.

Assicurazioni

- Sei coperto da assicurazione per il Soccorso Alpino
- Sei coperto da polizza infortuni e responsabilità civile quando partecipi alle attività CAI
- Puoi attivare la copertura kasko per la tua auto utilizzata nelle attività sociali
- Puoi attivare altre assicurazioni integrative per la tua attività personale in montagna

Salvaguardia dell'ambiente montano

- La tua adesione contribuisce anche alla manutenzione dei sentieri, dei rifugi e dei bivacchi, la conoscenza e lo studio delle montagne, specialmente di quelle italiane, e la difesa del loro ambiente naturale.

MAC-EDIL

Macchine
ed attrezzature
per l'edilizia

- Frattazzatrici
- Intonacatrici
- Pompe



Dal Medico Massimo & Luca
MAC-EDIL snc
Via Soranello, 1 - 36034 Malo (Vicenza)
Tel. 0445 580732 - Fax 0445 587901
info@mac-edil.com

www.mac-edil.com



cantineri dal 1948

Il vino: la nostra tradizione, la nostra passione

Via Silvio Pellico 1/A - S. Quirico (VI)
Tel. 0445/473037 Fax 0445/474938

www.canfinesoldà.it

e-mail: info@canfinesoldà.it



La rivista ALPI VENETE si riceve esclusivamente tramite spedizione in abbonamento postale, da sottoscrivere presso le Sezioni CAI al costo di € 5,00 per i due numeri annuali. La testata, promossa da un centinaio di Sezioni CAI di Veneto, Friuli Venezia Giulia e Trentino Alto Adige sotto gli auspici della Fondazione Antonio Berti, nasce oltre settant'anni fa. La periodicità è semestrale: Autunno-Inverno e Primavera-Estate. Fin dalle origini, i compiti essenziali della rivista continuano a essere quelli di documentare l'attività alpinistica, scialpinistica ed escursionistica sulle montagne trivenete in genere, con particolare riguardo all'area dolomitica, di favorire la pubblicazione di studi e ricerche a livello storico, geografico e culturale, nonché tecnico-alpinistico e per la sicurezza, sostenendone la divulgazione anche mediante estratti monografici.



Tesseramento

Iscrizioni e rinnovi

Per iscriversi la prima volta:

- Presentare la domanda di iscrizione, disponibile in sede o sulla pagina web del sito, allegando due foto tessera
- Effettuare il versamento della quota associativa annuale e le spese di segreteria per la prima iscrizione

Per i rinnovi:

Effettuare il versamento della quota associativa annuale

Modalità di pagamento

Il pagamento può essere effettuato con le seguenti modalità:

- in sede in contanti o mediante POS
- ONLINE, solo per rinnovi, compilando l'apposito form sul sito <http://www.caimalo.it/rinnovo-quota-2026> allegando sul form la causale del bonifico effettuato sul c/c bancario della Sezione
IBAN IT 69 F 08590 60480 0580 0097 0055

IMPORTANTE: le coperture assicurative si attivano con il ritiro del bollino in sede o, per i rinnovi, dopo bonifico con causale correttamente compilata e andato a buon fine.

Ricordiamo che il rinnovo entro il 31 marzo 2026 consente la continuità della copertura assicurativa e il regolare recapito delle pubblicazioni e delle riviste del CAI.

Per le operazioni di tesseramento la Sede è aperta:

- il venerdì dalle 20:30 alle 22:00.

- nel mese di marzo, anche il sabato dalle ore 14,00 alle ore 16,00

Quote Iscrizione 2026

SOCIO ORDINARIO	€ 48,00
SOCIO FAMILIARE	€ 28,00
SOCIO ORDINARIO JUNIORES 18–25 anni	€ 28,00
SOCIO GIOVANE < 18 anni	€ 16,00
SECONDO SOCIO GIOVANE	€ 9,00



Ai Soci di età compresa tra 18 e 25 anni viene fissata una quota ridotta di € 28,00, mantenendo le agevolazioni del Socio ordinario.

Ai Soci che hanno compiuto 75 anni la quota è ridotta a € 38,00.
Quota ridotta per giovani a partire dal secondo Socio giovane componente lo stesso nucleo familiare o convivente.

Per la prima iscrizione si applica una quota aggiuntiva spese di € 5,00, esclusi i minori di anni 18

Si ricorda ai Soci 2025 che la copertura assicurativa scade il 31 marzo 2026: dopo tale data le assicurazioni del Socio che non ha rinnovato l'iscrizione sono sospese.

Nella quota di tesseramento è compreso l'invio della Rivista del CAI (esclusi i familiari), mentre l'abbonamento alla rivista Le Alpi Venete può essere richiesta a parte.

842 soci iscritti alla nostra sezione al 31 ottobre 2025

482 soci maschio

360 soci femmina

588 socio ordinari

47 soci ordinari juniores

219 soci familiari

35 soci giovani

PENDIN GOMME

PNEUMATICI MECCANICA REVISIONI

**I Sede principale
di Malo**

Via Pasubio, 87

Lun-Ven: 08:00-12:00 14:00-19:00

Sabato: 08:00-12:00



LA PREFERITA S.R.L.
VIA VERLATA 9/A - 36016
ROZZAMPIA DI THIENE (VI)
TEL. 0445 364151
p.i. 03496370242
e-mail info@lapreferitasrl.it
WEB www.lapreferitasrl.it

Assicurazione per i Soci

L'iscrizione al CAI attiva automaticamente le seguenti coperture assicurative (I premi sono consultabili sul sito cai.it):

Infortunati: assicura i Soci nell'attività sociale organizzata dal CAI per infortuni (morte, invalidità permanente e rimborso spese di cura). I Soci, al momento dell'iscrizione o del rinnovo, possono richiedere l'applicazione di massimali assicurativi più alti rispetto a quelli ordinari (combinazione A o B). A tal fine devono versare la relativa quota unitamente al pagamento del bollino annuale e farne espressa richiesta al responsabile del tesseramento.

Soccorso Alpino: prevede per i Soci il rimborso delle spese sostenute per la ricerca, il salvataggio e/o il recupero, sia tentata che compiuta. Vale sempre, anche in attività personale.

Responsabilità civile: assicura i partecipanti nelle attività organizzate dal CAI. Protegge gli assicurati da quanto siano tenuti a pagare a titolo di risarcimento per i danni involontariamente causati a terzi e per danneggiamenti a cose e/o animali.

Tutela legale: difende gli interessi dei Soci in sede giudiziale per atti compiuti involontariamente.

Coperture assicurative per i Soci in attività individuale

È possibile attivare le polizze infortuni e responsabilità civile per cause derivanti dall'attività personale nei contesti tipici di operatività del CAI quali: escursionismo, alpinismo, scialpinismo, ecc.

Assicurazioni per i Non soci

I non Soci che partecipano a singole attività sociali organizzate dal CAI, devono versare la quota integrativa per l'assicurazione CAI. Sono assicurati come i Soci, per Infortuni, Soccorso Alpino e Responsabilità civile, come sopra riportato.

Per l'escursionista

LA CHIAMATA DEL SOCCORSO

“**UNO-UNO-DUE**“ ovvero **112**. Il Numero Unico Europeo di Emergenza (NUE), per chiamare anche il **SOCCORSO ALPINO**.

COME SI EFFETTUA LA CHIAMATA DI SOCCORSO

- Dire sempre chi chiama (nome e cognome)
- Precisare il luogo da dove viene effettuata la chiamata e il numero
- Se possibile (con GeoResQ o con altre applicazioni utilizzando il GPS), comunicare le coordinate del luogo in cui si chiama
- Riferire l'ora e il luogo in cui è avvenuto l'incidente e spiegare sommariamente cosa è accaduto
- Precisare il numero degli infortunati e le loro condizioni
- Precisare il numero degli eventuali dispersi e, possibilmente, indicare il colore del loro abbigliamento
- Riferire riferimenti visivi utili al ritrovamento, descrivere le condizioni meteorologiche del luogo e, in particolare, se c'è visibilità
- Non allontanarsi dal luogo di chiamata per rendere possibile un nuovo collegamento con i soccorritori

SEGNALE CHIAMATA DI SOCCORSO

emettere richiami acustici in numero di

- sei ogni minuto (un segnale ogni 10 secondi)
- un minuto di intervallo

Continuare l'alternanza di segnali ed intervalli fino alla certezza di essere stati ricevuti e localizzati.

SEGNALE RISPOSTA DI SOCCORSO

emettere richiami acustici in numero di

- tre ogni minuto (un segnale ogni 20 secondi)
- un minuto di intervallo

Continuare l'alternanza di segnali ed intervalli fino a raggiungere la certezza di essere stati ricevuti e localizzati.

N.B. È fatto obbligo a chiunque intercetti segnali di soccorso di avvertire il più presto possibile il 112 o la stazione di soccorso alpino più vicini.

NUMERO UNICO
PER TUTTE
LE EMERGENZE:

Emergenza

112



- Non andate mai da soli; quando lo fate, informate sempre qualcuno sulla vostra meta e il vostro percorso
- Se non siete pratici dei luoghi, affidatevi sempre a una persona esperta, oltre al corretto uso di carte topografiche e mezzi di orientamento
- Curate scrupolosamente l'equipaggiamento e l'attrezzatura, anche per brevi escursioni
- Prestate attenzione alle previsioni meteo, in montagna il tempo cambia facilmente ed una escursione facile può diventare estremamente impegnativa o rischiosa
- Dosate le forze, cercate riparo adeguato se necessario
- Non lasciatevi trascinare dall'ambizione a compiere azioni superiori alle vostre possibilità. Sostenetevi nelle situazioni difficili e non vergognatevi di ritornare sui vostri passi. L'obiettivo di un'escursione non è raggiungere a tutti i costi la meta, ma tornare a casa sani e salvi
- Riportate i vostri rifiuti a valle o meglio a casa



**SERVE AIUTO
SÌ, ATTERRARE QUI
AREA SICURA**



**NON SERVE AIUTO
NON ATTERRARE
AREA NON SICURA**



Regolamento attività sezionali

1. I partecipanti all'attività sezionale sono tenuti a leggere attentamente il programma e ad uniformarsi alle indicazioni, particolarmente per quanto riguarda le difficoltà, i dislivelli, i tempi di percorrenza e l'equipaggiamento.
2. I Direttori di escursione (DDE) hanno facoltà di escludere quei partecipanti che per inadeguato equipaggiamento e/o attitudine non diano affidamento di superare le difficoltà del percorso.
3. Può essere prevista la formazione di più gruppi con diversi programmi. Per ognuno verrà nominato uno o più DDE. Nel caso di posti limitati, la partecipazione dei non Soci o Soci di altre Sezioni sarà condizionata dalle disponibilità.
4. I DDE guidano la comitiva nell'escursione, curano il rispetto degli orari, l'organizzazione logistica, la sistemazione nei rifugi e tutto quanto serva al felice esito dell'attività. Hanno facoltà, per ragioni tecniche o logistiche, di modificare gli orari, gli itinerari, o anche di interrompere il proseguimento dell'attività. I DDE possono nominare degli aiuti-accompagnatori nel numero sufficiente ad assicurare l'assistenza ai componenti ed il buon andamento dell'escursione.
5. Le iscrizioni si ricevono in Sede, durante gli orari di apertura, nei due venerdì che precedono l'escursione se è previsto lo spostamento con mezzi propri. Per attività con pullman o di più giorni le iscrizioni sono aperte quando comunicato per mail o nel sito. Per le iscrizioni sarà presente il DDE o un suo delegato.
6. La caparra dovrà essere versata all'atto dell'iscrizione: non è rimborsabile ed è un parziale rimborso delle spese organizzative. Sarà di euro 50 per escursioni di più giorni con pullman, euro 10 per escursioni di un giorno con pullman ed obbligatoria per rendere effettiva l'iscrizione. Casi particolari saranno riportati tra le informazioni relative all'escursione.
7. La quota assicurativa (soccorso e infortuni) versata all'atto dell'iscrizione dai Non Soci, non è rimborsabile.

8. È facoltà della Sezione subordinare l'effettuazione dell'uscita alle condizioni meteo e ambientali, e di apportare variazioni al programma, qualora necessità contingenti lo impongano.
 9. Ai partecipanti si richiede di essere corretti, collaborativi e di osservare le disposizioni del DDE.
 10. Con l'iscrizione all'uscita i partecipanti accettano il presente regolamento e si impegnano ad osservarne le norme in esso contenute.
-

Equipaggiamento e Attrezzatura

Per tutte le attività escursionistiche sezionali

Abbigliamento e calzature adeguati alla tipologia di escursione. Zaino con viveri e bevande, abbigliamento aggiuntivo, antipioggia, il tutto adeguato all'attività prevista. **Verificate le vostre dotazioni con i direttori di escursione quando vi iscrivete alle attività!**

Per le vie ferrate attrezzatura obbligatoria:

- casco da roccia a norma EN 12492
- Kit da ferrata omologato

Per attività in ghiacciaio o vajo invernale

- corda da alpinismo (lunga 50/60m di almeno Ø9 mm)
- casco da roccia a norma EN 12492
- imbragatura bassa omologata
- due moschettoni a base larga con ghiera a vite (tipo HMS)
- due cordini da alpinismo
- ramponi (già regolati e a misura) con relativi parapunte in gomma
- piccozza con relativo cordino di sicurezza e parapunte in gomma
- ghette, guanti, crema da sole, occhiali da ghiacciaio

Per le escursioni con pernottamento in rifugio

- tessera CAI col bollino dell'anno in corso
- sacco lenzuolo

Altre dotazioni sono da verificare con il Direttore di Escursione all'iscrizione dell'attività

Scala Difficoltà

Per differenziare l'impegno richiesto degli itinerari di tipo escursionistico, si utilizzano sigle della scala CAI, utili anche per definire il limite tra difficoltà escursionistiche ed alpinistiche.

T = Turistico - Itinerari su stradine, mulattiere o comodi sentieri con percorsi non lunghi, senza problemi di orientamento, generalmente al di sotto dei 2000 metri e costituiscono di solito l'accesso ai rifugi. Richiedono una certa conoscenza dell'ambiente montano e una preparazione fisica alla camminata.

E = Escursionistico - Itinerari che si svolgono su sentieri o su tracce di passaggio in terreno vario (boschi, pascoli, detriti, pietraie) di solito con segnalazioni, spesso con dislivelli notevoli e a quote superiori ai 2000 metri; possono esservi pendii erbosi o detritici o tratti nevosi, con passaggi attrezzati non impegnativi che non richiedono l'uso di equipaggiamento specifico. Richiedono un certo senso di orientamento e conoscenza della montagna, allenamento alla camminata e calzature ed equipaggiamento adeguati.

EE = Escursionisti Esperti - Itinerari generalmente segnalati, ma che implicano una capacità di muoversi su terreni particolari: singoli passaggi rocciosi di facile arrampicata, attraversamento di canali nevosi, tratti aerei ed esposti, passaggi su terreno infido e scivoloso, percorsi attrezzati. Richiedono equipaggiamento e preparazione fisica adeguati, esperienza di montagna, passo sicuro e assenza di vertigini.

EEA = Escursionisti Esperti con Attrezzatura - Itinerari attrezzati o vie ferrate per i quali è necessario l'uso di dispositivi di autoassicurazione (imbragatura, set da ferrata, ecc.) e di equipaggiamento di protezione personale (casco, guanti, ecc.).

EEA - F = Ferrata Facile - Sentiero attrezzato poco esposto e poco impegnativo, con lunghi tratti di cammino; tracciato molto protetto, con buone segnalazioni, dove le strutture metalliche tipo cavi o catene servono per migliorare la sicurezza.

Scala Difficoltà

EEA - PD = Ferrata Poco Difficile - Ferrata con uno sviluppo contenuto e poco esposta, con tracciato anche articolato con canali, camini e qualche breve tratto verticale, facilitato con pioli e scale metalliche

EEA - D = Ferrata Difficile - Ferrata di un certo sviluppo che richiede una buona preparazione fisica e una buona tecnica, con un tracciato molto articolato, spesso verticale e a volte anche strapiombante, attrezzato con funi e catene metalliche, pioli e scale.

EAI = Escursionisti in Ambiente Innevato - Itinerari in ambiente innevato che richiedono l'utilizzo di racchette da neve, con percorsi evidenti e riconoscibili, con facili vie di accesso, di fondo valle o in zone boschive non impervie o su crinali aperti e poco esposti, con dislivelli e difficoltà generalmente contenuti.

A = Alpinistico - Itinerari che richiedono conoscenza di manovre di cordata, l'uso corretto di piccozza e ramponi, buon allenamento alla fatica ed esperienza di alta montagna.

Previsioni meteo



Dolomiti meteo arpa.veneto.it



Meteo Trentino meteotrentino.it



Meteo Alto Adige provincia.bz.it/meteo



Meteo Friuli V.G osmer.fvg.it





ALPINISMO GIOVANILE

PROGRAMMA ATTIVITÀ 2026

THIENE e MALD



PRESENTAZIONE ATTIVITÀ 21 febbraio

PROGRAMMA AG 2 (età 10-13) difficoltà E

- 28 marzo REDDARO MONTE SPITZ *(naturalistica)*
- 19 aprile ALTOPIANO DEL FAEDO CASARON *(ambiente (pago))*
- 23-24 maggio INCANTO DEL BOSCO – Monte Fulga *(la musica degli alberi)*
- 13 giugno PONTE DI VEJA – LESSINIA *(il ponte naturale più grande d'Europa)*
- 26 luglio FALCONERIA 2016 Tanezza del Cimone *(caminata e falconieri)*
- 5 settembre ANELLO MONTE ZIOLERA – Lagorai *(naturalistica)*
- 26 settembre ASIAGO-FORTE INFERROTTO – CIMITERI MOSDAGH *(storica)*

PROGRAMMA AG 3 (età 14-17)

- 21 marzo MONTE CENGIO *(storica) I*
 - 11 aprile SENTIERO DEL 7 – VALLONARA TORTIMA *(naturalistica) E*
 - 9 maggio FALESIA *(prove di arrampicata)*
 - 27 giugno BURDINE GIOVANNELLI *(ferrata) EEA*
 - 5-6-7 luglio GRUPPO DEL CAREGA Rifugio Scalorbi in tenda EEA
 - 5 settembre ANELLO MONTE ZIOLERA – Lagorai *(naturalistica) I*
 - 4 ottobre SENTIERO DELLA SCALETTA – Val Sugana/Enego *(naturalistica) EE*
- Programmi simili a corsi di Alpinismo Giovanile*



PROPOSTE ORGANIZZATE SEPARATAMENTE

- 31 gennaio CIASPOLADA notturna
- 17 maggio FESTA SEZIONE THIENE
- 30-31/05 e 1-2/06 TREKKING PRIMAVERA – Cammino di Orologi
- 17-20 luglio TREKKING-ESTIVO (da definire)
- 1-2 agosto CAMPEGGIO VAL DI GENOVA, PINZOLO
- 22 settembre CANYONING

2 attività organizzate dalla Commissione AG Veneto e Friuli

- 28-29 luglio CAMPO SENTIERI (Forci di Sopra)
- 28-30 agosto WEEKEND IN RIFUGIO per AG3 (Al cospetto della torre Venezia)



INCONTRO CONCLUSIVO CON PROIEZIONE FOTO 14 novembre

L'Alpinismo Giovanile, con il supporto del gruppo Senior, organizza delle attività per gli alunni delle scuole di Malè

Arrampicata con le classi quarte scuola Rigotti (periodo fine 2025)
(26 - 27 - 28 novembre) (3 - 4 - 5 - 10 - 11 - 12 dicembre)

Escursioni in ambiente naturale con le classi delle scuole:

Molina: sabato 16 maggio - San Tomio: sabato 18 aprile - Case: martedì 14 aprile



Coni Ranuzzi, con il CAI, offre la possibilità di frequentare l'ambiente montano in sicurezza e di conoscere nuovi amici con i quali condividere esperienze anche come: dormire in rifugio, arrampicare in falda, esplodere una grata, osservare stupende fioriture e ammirare il panorama da una vetta. Gli accompagnatori collaborano di incoraggiare su pe della loro esperienza ma, soprattutto, il loro amore per la Natura e il necessario rispetto del territorio montano. Una passeggiata sui monti migliora la propria salute fisica e mentale.

Per informazioni: Maurizio Roman 3469490682 e Maria Rossetti 3664179216. Orizzonti davanti la presentazione e la sede CAI Malè

Gruppo Sezionale Juniores

A volte basta un passo per scoprire un mondo nuovo.
Con il CAI Giovani Malo potrai scoprire la bellezza dei sentieri,
l'emozione delle vette, condividendone la fatica e la gioia, sentendoti
così parte di un gruppo che cresce insieme. Non serve esperienza, solo
voglia di camminare e mettersi in gioco.

Se hai più di 18 anni iscriviti e prendi parte al nostro programma.

Ti appassiona l'arrampicata o vorresti avvicinarti a questo mondo?
Nella nostra community ti aspetta un gruppo di appassionati.

Seguici sui social!

Instagram: @cai.giovani.malo

Gruppo WhatsApp: Scannerizza il QR Code

Contatti: Isaia - 347 7383337



Calendario attività Juniores 2026

Data	Direttore Escursione	Percorso	Diff.	Disl.m	Dist. Km
sabato 31 gennaio	Sezionale	Ciaspolata Notturna	EAI	550	10
sabato 14 febbraio	Sezionale	Ciaspolata	EAI	568	9,2
sabato 7 marzo	Sezionale	Vajo	A	da definire	
sabato 21 marzo	Isaia Sbalchiero Valeria Rigon	Monte Cengio Alpinismo Giovanile con CAI Giovani Thiene	E	1100	12
sabato 11 aprile	Jacopo Fochesato	Santuario (Madonna) del buso, canyon	E	350	14
domenica 19 aprile	Giacomo Grandesso	Madonna della Corona CAI giovani Schio	E	750	9

Calendario attività Juniores 2026

Data	Direttore Escursione	Percorso	Diff.	Disl.m	Dist. Km
sabato 9 maggio	GSM	Buso della Rana	Speleo	da definire	
sabato 23 maggio	Isaia Sbalchiero Luca Moro	Via Ferrata del Ri e Croce di Fai	EEA	1250	14,5
sabato 27 giugno	Andrea Gualtiero	Torri del Vajolet	E	900	17
sabato 18 luglio	Siddhartha Facco	Civetta	E	900	17
sabato 12 domenica 13 settem- bre	Jacopo Fochesato	Cima Rosetta notte al rifugio Giovanni Pedrotti	E	1250	19
sabato 10 ottobre	Nicola Guiotto	Cima Portule	E	800	14



Gruppo Speleologi Cai Malo GSM

Notizie utili

Ci trovi nella nostra sede il giovedì dalle ore 21:30 presso Palazzo delle Associazioni, Piazza Zanini N° 1 36034 Malo, Vicenza



Se desiderate entrare in contatto col gruppo, potete farlo attraverso e-mail: info@speleomalo.it

Seguici su Facebook GSM [blog: https://www.speleomalo.it](https://www.speleomalo.it)

Alla scoperta del mondo sotterraneo

Spinti dalla voglia di scoprire nuovi orizzonti geografici e farsi meravigliare da quanto di spettacolare è celato al di sotto della superficie terrestre, gli speleologi, organizzati in gruppi diffusi su tutto il territorio italiano, talora in collaborazione con enti pubblici ed università, promuovono esplorazioni, censimento, ricerca scientifica, riqualificazione e divulgazione di tutto quel che riguarda il mondo ipogeo, sia naturale che antropizzato.

Gli speleologi sono persone di tutte le età che, indipendentemente dalle proprie competenze tecniche, mettono a disposizione entusiasmo, tempo e passione per contribuire alla crescita e alla diffusione della speleologia in tutte le sue forme.

Il Gruppo Speleologi Cai Malo, GSM inserito in questo contesto, propone attività di esplorazione e ricerca, corsi di formazione, visite guidate, serate socio-culturali, iniziative didattiche e scientifiche. Oltre alla speleologia, il gruppo è attivo anche nel canyoning, offrendo esperienze uniche a contatto con la natura.

Data	Attività	
sabato 9 maggio	Buso della Rana con gruppo Juniores	
martedì 12 maggio	Serata culturale il Viaggio negli Abissi	pag.50
domenica 7 giugno	Monte Chiesa e Buso del ghiaccio	pag.54
settembre–ottobre	Corso di introduzione alle Speleologia	pag.64

Proposte e Formazione

Il Corso di introduzione alla Speleologia rappresenta il primo passo per chi desidera avvicinarsi a questa disciplina. Durante il corso, gli aspiranti speleologi acquisiscono autonomia nella progressione in grotta e apprendono i concetti fondamentali di materie scientifiche come la speleogenesi, la meteorologia ipogea e la biospeleologia.



Nel corso dell'anno vengono organizzate numerose escursioni che permettono di proseguire la formazione speleologica e di approfondire le proprie conoscenze. Le attività sono aperte a tutti i soci CAI, in base ai requisiti richiesti per ciascuna uscita.

Non mancano le occasioni pensate sia per chi si avvicina per la prima volta alla speleologia, sia per chi desidera perfezionare la propria tecnica: weekend di avvicinamento, corsi introduttivi, allenamenti in palestra, escursioni didattiche in grotte orizzontali, oltreché esplorazioni e nuove scoperte in profondità

Gruppo Sezionale Seniores



Referente e informazioni:
Alberino Cocco tel. 3356812534

Il gruppo Sezionale Seniores CAI Malo presenta per il 2026 un calendario ricco di proposte integrato con uscite tradizionali, trekking, uscite culturali e a tema.

Confermiamo la nostra filosofia fatta di amore per la montagna e la natura, condivisione, solidarietà e tanto buonumore.

Mese	Giorno	Direttore Escursione	Percorso	Diff.	Disl.m	Dist. Km
Gen	15	Roman Maurizio	Ciaspole Galmarara	EAI	700	14
	22	Balasso Roberto Rossetto Marco	Ciaspole e Skjalp	EAI - BS	900	13
Feb	5	Guarrera prof. Colbacchini	Sentiero delle Rogazioni	T	200	7
	12	Todescato Mauro	Sentiero Amma	E	400	13,5
	19	Guarrera prof. Colbacchini	Percorso storico artistico per S.Vittore	T/E	350	10
	26	Chiodi Elena Fioretto Mario	Vallugana	E	300	15

Mese	Giorno	Direttore Escursione	Percorso	Diff.	Disl.m	Dist. Km
Mar	5	Calgaro Francesca Guarrera Giovanni	Via Dell'Acqua + Gnocchi	E	300	10
	12	Cocco Alberino	Val Sorda Lessinia	E	350	12
	19	De Marchi Gianni	Croce della Cima Faedo	E	650	17
	26	Marchioro Gaetana	Lungo il Fiume Brenta	E	100	13
Apr	2	Calgaro Francesca	Bacari a Venezia	T		
	9	Corrà Milvio	San Luca Val D'Inverno	E	400	13
	15	Calgaro Francesca Cocco Alberino	Sentiero Busatte Tempesta	E	400	11
	29	Panozzo Fernanda Fioretto Mario	Monte Cavojo	EE	800	12
Mag	7	Maule Giovanni Battista	San Liberale Meatte	E	920	13
	14	Corrà Alberto	Giro Tre Bivacchi	E	900	13
	20	Fochesato Davide	Monte Novegno	E	800	12
	28	Marchioro Nives	Cima Marana	E	800	10
Giu	4	Todescato Mauro	Val di Sinello	E	700	12
	10	Coordinamento	Raduno VFG Seniores Tonezza			
	18	Fioretto Mario Giovanni Guarrera	Recoaro Terme + Gnocchi	E	600	8
	20 - 27	Tavernini Giuliano	Gran Sasso & Maiella			
Lug	2	Balasso Roberto	Plische dal Rif. Battisti	E/ EE	1100	13
	9	Tavernini Giuliano	Rododendri in Lagorai (Valpiana)	EE	400	12
	16	Braga Mario	Contrade Campo- fontana (Lessini)	E	400	12

Mese	Giorno	Direttore Escursione	Percorso	Diff.	Disl.m	Dist. Km
Ago.	6	Roman Maurizio	Cristo Pensante A + B	E	700 400	12
	15	Tavernini Giuliano Coordinamento	Ferragosto Monte Avena Pedavena	E	1000	10
	27	De Marchi Gianni	Sentiero delle Creste Pasubio	EE	1100	12
Sett	3	Corrà Alberto	Soji Bianchi - Pasubio	EE	1200	16
	9	Fochesato Davide	Cima Ofre	E	900	13
	17	Scapin Laura Stievano Lauretta	Bocchetta Paù Malga Sunio	E	1080	13
	24	Maule Giovanni Battista	Col Fenilon San Nazario	E	1150	12
		Coordinamento	Cena Sociale in Malga			
Ott.	1	Todescato Mauro	Sentiero Gorghì Scuri	EE	600	13
	8	Fioretto Mario Panozzo Fernanda	Contrade di Posina + Gnocchi	E	500	14
	15	Balasso Roberto	Meda Monte Summano	E	900	9
	22	Secco Gianni	Ortagonale Castelgomberto	E	600	16
	25-31	Guarrera Giovanni	Trekking Sardegna Supramonte			
Nov.	5	Tavernini Giuliano Cocco Alberino	Foliage in Lagorai Laghetto delle Prese	E	700	12
	12	Guarrera Giovanni prof. Colbacchini	Vecchio percorso dal Monte alla Chiesa Madre	T/E	100	7
	19	Cocco Alberino	Muzzolon Stomita	E	600	12
	26	Coordinamento	da definire /recupero			
Dic	3	Coordinamento	Piccole Dolomiti			
	10	Coordinamento	da definire /recupero			
	17	Coordinamento	da definire /recupero			
	30	Tavernini Giuliano	Ciaspolata in Val Orsara	EAI	400	8

Le Carte del CAI

Presso la Sezione sono disponibili le seguenti carte topografiche complete di libretto con le relazioni dei sentieri



Pasubio Carega
(2019)
Scala 1:25.000



Valdastico e Altopiani Trentini
(2023)
Scala 1:25.000



Altopiano dei Sette Comuni
(2024)
Scala 1:25.000



Canale del Brenta e
Massiccio del Grappa (2016)
Scala 1:25.000



Manutenzione Sentieri

Responsabili sezionali: Maurizio Roman, Roberto Balasso

Forse non ci pensiamo abbastanza, ma ogni volta che andiamo in montagna percorriamo sentieri che necessitano di continua manutenzione. Il CAI, con le sue Sezioni e in collaborazione con gli enti locali, opera per la manutenzione e il controllo della rete sentieristica.



La sezione di Malo ha competenza sui sentieri del Monte Summano, che è oggetto ogni anno di numerosi interventi di manutenzione: pulizia e ripristino di tratti erosi, segnatura, tabellazione, strutture di sostegno e ausilio al percorso, taglio vegetazione... un lavoro a cui possono partecipare tutti i Soci di buona volontà e con un po' di tempo disponibile. Per le attività di manutenzione sul Monte Summano la Sezione collabora con i gruppi GAM di Santorso e GAM di Piovene.

CALENDARIO

martedì 5 maggio

martedì 9 giugno

martedì 16 giugno

martedì 1 settembre

sabato 3 ottobre



Monte Summano Sentieri

- 456** Sass de la Poia:
Rovrea - Sass de la Poia - Mardifaia - Monte Summano
- 457** della Via Crucis:
Santuario di Sant'Orso -Roagna -Prà Minore -Monte Summano
- 457A** delle Cave: Cave di Santorso - Prà Minore
- 458** della Val Grossa:
Lesina di Sopra - Bocca Lorenza - Val Grossa - Bivio Sent. 457
- 459** dei Girolimini: Piovene - Chiesa dell'Angelo - Mardifaia -
Santuario Madonna del Summano
- 460** dei Barchi: Chiesa dell'Angelo - Barchi - Bivio Sentiero 461 -
Santuario Madonna del Summano
- 461** Costa la Rancina: Strada dell'Angelo - Valle dell'Oca -
Costa La Rancina - Bocca del Lovo
- 461A** Incrocio sentiero 460 (Santuario Madonna del Summano)
- 462** Contrà Crosare di Velo d'Astico - Piazzale Belvedere
(Cima Monte Summano)
- 462A** Creste del Summano:
Colletto Grande di Velo - Monte Ebele - Monte Summano
- 463** Contrà Burini di Velo d'Astico - Passo Colletto Grande
- 463A** Contrà Lauri di Velo d'Astico - Raccordo sentiero 462

ATTIVITA' INFORMATIVA E FORMATIVA

Educazione e promozione della Salute

martedì 13 gennaio **Suggerimenti per un corretto stile di vita**
ore 20:30 Dott.ssa Flavia Favaron

martedì 20 gennaio **La prestazione fisica in montagna:
la passione in sicurezza**
ore 20:30 Dott. Giorgio Dalle Molle

martedì 27 gennaio **Problematiche muscolo scheletriche nelle
escursioni in montagna**
ore 20:30 Dott. Giuseppe Filippi

Corso di Primo Soccorso

Dott. Luigi Dal Bianco

sabato 7 febbraio **Corso di primo soccorso 1a edizione**

sabato 21 febbraio **Corso di primo soccorso 2a edizione**

Acquisire capacità di intervento pratico

Principali tecniche di :

- comunicazione con il sistema di emergenza
- posizionamento, sollevamento, spostamento e trasporto del traumatizzato
- primo soccorso nelle sindromi cerebrali acute
- primo soccorso nelle sindrome respiratoria acuta
- rianimazione cardiopolmonare
- tamponamento emorragico
- patologie da calore e da freddo

Informazioni e iscrizioni in sede CAI

MARTEDI' DEL CAI

IL VIAGGIO

- 3 marzo Il Viaggio sul sentiero CAI-Italia - Oscar Danieli - Malo
-
- 17 marzo Il viaggio letterario - Valter Voltolini - Isola Vicentina
-
- 14 aprile Il viaggio al Polo Nord - Matteo Scapin - Malo
-
- 12 maggio Il viaggio negli Abissi Lillo Panizzon - Malo
-
- 1 settembre Il Viaggio Intorno al Mondo Nicolò Guarrera - S.Tomio di Malo
-
- 15 settembre Il Viaggio oltre lo sguardo - Simone Salvagnin - Molina di Malo
-
- 20 ottobre Il viaggio spirituale - Padre Lino Breda - Isola Vicentina
-
- 3 novembre Il viaggio nelle Alpi - Carlo De Rossi - Villaverla
-



Palestra di Arrampicata

25 ANNI DI
ATTIVITA'

ARRAMPICATA INDOOR STAGIONE 2025-2026

MARTEDÌ, MERCOLEDÌ E GIOVEDÌ
DALLE 18:30 ALLE 21:30

5 SETTORI CON
CORSE
+
ZONA BOULDER

INFO:

ADRIANO 347 1307344
MATTEO 346 3046103
SIMONE 340 5627037
LUCA 340 2320335
MIRKO 340 3973490
STEFANO 333 7168794
GIULIA 331 4707783

INGRESSO SINGOLO O
TESSERA 10 INGRESSI

ASSICURAZIONE UISP INCLUSA
NEL PREZZO

ARRAMPICATA PER BAMBINI SOLO CON GENITORI
PRESENTI

Milano - Palestra Scuola Primaria E. Rigotti
Via Martiri della Libertà
(di fianco al campo da calcio)



GRUPPO CLIMBERIC
PAGELLA INDOOR



GRUPPO CLIMBERIC

Ciaspolada al chiaro di luna sul Verena


Sabato 31 GENNAIO

Direttori di escursione

percorso A CIASPOLE: *Luca Moro e Isaia Sbalchiero*

percorso B SCI ALPINISMO: *Alberino Cocco*:

attività con gruppo sezionale Juniores

difficoltà	partenza	durata	dislivello	lunghezza	mezzi
EAI/MS	15:00	3,30h	m 550	10 Km	

Attrezzatura: ciaspole, pila frontale, abbigliamento invernale da alta montagna, bevande calde.

Altre informazioni in base alle condizioni di innevamento

Una bellissima Ciaspolada nelle splendide atmosfere di una notte di luna piena è un'esperienza unica. Partiremo da Malo in direzione dell'Altipiano per raggiungere Roana e poi il parcheggio ai piedi del Monte Verena. Inizieremo a salire lungo la strada forestale, poi ci addentreremo nel bosco di abeti e larici accompagnati dal chiarore lunare che si riflette sulla coltre di neve.

Seguiremo antiche strade militari fino alla vetta del Monte Verena (2020 m) da cui si gode un incredibile panorama a 360 gradi che spazia dalle Alpi alla Pianura Padana. Qui l'imponente Forte Verena, opera bellica italiana del Primo Conflitto Mondiale, sovrasta la vetta da più di cent'anni.

Sosta per la Cena presso il Rifugio Forte Verena.

Rientro completando il percorso ad anello.

NB: Il percorso e la lunghezza potranno subire delle variazioni in base alla situazione meteo e alle condizioni della neve al suolo.


Ciaspolada al Col del Boia - Passo Brocon

Sabato 14 FEBBRAIO

Direttori di escursione:

Maurizio Roman, Mirvano Angonese e Filippo Ciarlo

attività con gruppo sezionale Juniores

difficoltà	partenza	durata	dislivello	lunghezza	mezzi
EAI	7:00	5,15h	568 m	9,2 Km	

Attrezzatura: ciaspole, Kit ARTVA con pala e sonda

Partiremo dal grande parcheggio presso lo Chalet Heidi (Malga Marande m.1610) per Malga Cavallara, sentiero n.387. Primo tratto di strada provinciale e poi strada forestale dove inizieremo con le ciaspole. Dalla Malga Cavallara, sempre seguendo il sentiero n. 387, arriveremo a Forcella Cavallara m. 1985. Da qui proseguiremo verso il Col del Boia m. 2086, punto più alto dove faremo la sosta. Poi, in base alle condizioni della neve, per il ritorno prenderemo il sentiero n. 396 (Trodo dei Fiori) in cresta oppure il n. 396b sottostante, fino all'Albergo Passo Brocon. Poi in discesa verso il parcheggio tramite la strada provinciale, oppure in "discesa libera" sui prati innevati fino a Malga Marande.




Monte Cengio e Singio

Domenica 1° MARZO

Direttori di escursione:


Alberto Corrà e Massimo Dal Medico

difficoltà	partenza	durata	dislivello	lunghezza	mezzi
E	8:00	6 h	990	15,5 Km	

Attrezzatura: consigliati bastoncini

Giro ad anello con partenza da Torrebilvicino (parcheggio vicino all'Azienda Vallortigara). Dopo un breve tratto di strada asfaltata inizieremo a percorrere vecchie mulattiere di guerra e strade forestali che ci condurranno in sequenza al Monte Cengio (827m) e al Monte Singio (839m).

Scenderemo quindi verso il passo Manfron per risalire successivamente il Monte Civilina (964m). Infine la discesa verso contra' Riolo ed il parcheggio.



PASSO DOPO PASSO PER GODERSI APPIENO LA VITA

Martedì 3 MARZO

Serata Culturale a cura di Oscar Danielli

Da Trieste alla Sardegna lungo il Sentiero Italia Cai

Malo - ore 20:30

Oscar, giovane vicentino della Valle dell'Astico, a soli 18 anni ha deciso di mettersi alla prova sul Sentiero Italia CAI, uno dei trekking più lunghi al mondo. È partito a maggio 2023 dalla sua casa di Valdastico con l'obiettivo di percorrerlo interamente a piedi, senza altri mezzi. Giorno dopo giorno ha affrontato Alpi, Appennini, Calabria, Sicilia e Sardegna, camminando in media 25-35 km quotidiani. Ha dovuto superare pioggia, caldo, freddo, solitudine e la mancanza di strutture dove riposare. Ma ha trovato anche un'Italia ospitale che lo ha aiutato lungo il suo percorso. Nonostante le difficoltà, ha portato a termine l'impresa tornando in Veneto con più di 7.000 km percorsi all'inizio del 2024. La sua avventura è un esempio di determinazione e amore per la montagna.

Voglio lasciare un messaggio ai miei coetanei: *“Distruggete i dogmi che vengono introdotti nella nostra vita come verità assolute. È tutta la vita che mi viene detto di stare attento al lupo, attento al cinghiale, attento al malintenzionato dietro l'angolo, attento al freddo, attento alla pioggia. Tutte cose che o non sono veramente pericolose o sono situazioni affrontabili. Saresti un folle a privarti di magnifiche esperienze solo per paura: hai il 99,9% di probabilità di avere ricordi indimenticabili, mentre lo 0,1% di probabilità che ti accada qualcosa di male. È sensato puntare al 99,9%, no? Se ti prepari, puoi superare le paure, godendo appieno la vita”.*




Vaio sulle Piccole Dolomiti

Sabato 7 MARZO

Direttori di escursione:

Roberto Balasso, Maurizio Roman, Diego Zordan

attività con gruppo sezionale Juniores

difficoltà	partenza	durata	dislivello	lunghezza	mezzi
A	5:30	-	-	-	

Attrezzatura: casco, imbrago, piccozza, ramponi, 2 moschettoni, 1 cordino, kit ARTVA pala e sonda

Anche per il 2026 viene proposta la risalita di un vajo in ambiente invernale.

La scelta dell'itinerario sarà comunicata alcuni giorni prima in base alle condizioni ambientali e di innevamento.

Per altre informazioni fare riferimento ai direttori di escursione.



Assemblea Generale dei Soci

Venerdì 13 MARZO

In Sede CAI Via Cardinal De Lai 2, Malo

Prima convocazione: ore 20:15 - Seconda convocazione: ore 21:00

ORDINE DEL GIORNO

1. Nomina del Presidente e del segretario dell'Assemblea
2. Lettura del verbale dell'Assemblea precedente
3. Relazione morale del Presidente della Sezione
4. Esame e approvazione del conto consuntivo 2025
5. Esame bilancio preventivo del 2026
6. Approvazione quote sociali anno 2027
7. Illustrazione programmi sezionali anno 2026

Tutti i Soci maggiorenni della Sezione in regola con il tesseramento per l'anno 2026, hanno il diritto di partecipare all'Assemblea, di intervenire sugli argomenti all'ordine del giorno e di votare.

L'Assemblea dei Soci è l'organo sovrano della Sezione: si raccomanda una partecipazione attiva e responsabile



lappo 
immobiliare

Sentiti libero
Sentiti rilassato.
Sentiti motivato.
Sentiti a casa.


Via Milano, 5 - Malo (VI) tel. 0445-606206
www.agenziaialappo.it

Tretto... anello tra le contrade

Domenica 15 MARZO

Direttore di escursione:

Matteo Coriele

difficoltà	partenza	durata	dislivello	lunghezza	mezzi
E	7:30	4 h	700 m	13 Km	

Attrezzatura: consigliati bastoncini

Tranquilla passeggiata per strade e “strosi” che attraversano prati, boschi e antiche contrade adorne di zampillanti fontane e abitazioni dalla caratteristica architettura locale.

Partiremo dalla Chiesa di Santa Maria del Pornaro, salendo verso Acquasaliente, fino a Contrà Palle e poi, completando l’anello, passeremo prima per Sant’Ulderico e infine per l’area mineralogica di Contrà Pozzani.





AUTOTRASPORTI

PRANOVI

Via Giacomuni, 21
36073 Cornedo Vic.no (VI)
Cell. 348 3120831 - 347 9077659
E-mail: info@autotrasportipranovi.it

Pornaro

...dal 1970 al vostro servizio con professionalità e serietà

www.utensileriapornaro.it

Via Pasubio, 50 - 36033 Isola Vicentina (VI)

Tel. 0445.870044 - Fax 0445.370787 - E-mail: utensileriapornaro@com.it

Luigi Meneghello

Da Malo a Londra e ritorno

Martedì 17 MARZO

Serata Culturale a cura di Valter Voltolini

**In collaborazione con la Pro Loco di Isola Vicentina
Isola Vicentina - Saletta del Municipio — ore 20:30**

Resoconti di viaggio di uno scrittore

Le origini e l'infanzia a Malo, gli studi a Vicenza e a Padova, la guerra partigiana in Altopiano di Asiago, la carriera accademica nelle Università in Inghilterra, il rientro in Italia. I libri di Luigi Meneghello raccontano questo suo viaggio alla continua ricerca di ciò che si è e di ciò che si diventa con le esperienze di una vita.



Luigi Meneghello in vetta a Cima Tosa, gruppo del Brenta

Colli Berici tra cave mulini e covoli

Domenica 29 MARZO

In collaborazione con:

gli Operatori Naturalistici CAI delle Sezioni Vicentine e il CAI di Asiago

Direttori di escursione: *Mauro Todescato e Valter Mattiello ONC*

difficoltà	partenza	durata	dislivello	lunghezza	mezzi
T/E	8:00	5/6 h	450 m	14 Km	

Attrezzatura: consigliati bastoncini


Partiremo da Pozzolo di Villaga, nel cuore dei Berici, piccolo e meraviglioso altopiano.

La nostra escursione attraverserà la valle degli antichi mulini di Calto per poi risalire un sentiero che ci porterà alla vecchia cava de Cice (pietra di Vicenza), e alla casa rupestre della sengia dei Meoni. In questo luogo si potrà visitare la cava e scoprirne la storia.

Il nostro percorso proseguirà ora attraverso una lunga dorsale tra boschi di carpino, roveri, noccioli, arbusti di ginepro, rosa selvatica e biancospino. Raggiungeremo quindi i Covoli e l'Eremo di S. Donato, dove un tempo si trovava un antico convento che nel 1200 fu ampliato e divenne un monastero benedettino femminile, e fu abitato molto probabilmente, fino al XVII secolo.

Da questo punto si potrà godere inoltre di uno spettacolare panorama verso i colli Euganei.

Riprendendo il nostro percorso con un lungo traverso nel bosco, ritorneremo fino al punto di partenza.



Colli Isolani

Domenica 12 APRILE

Direttore di escursione:

Carlo De Rossi

difficoltà	partenza	durata	dislivello	lunghezza	mezzi
E	9:00	7 h	300 m	11 Km	

Attrezzatura: consigliati bastoncini

Si parte da Piazza Marconi di Isola Vicentina, accompagnati dall'entomologo dott. Paolo Fontana che, se l'anno scorso in una delle serate della nostra sezione ha trattato gli insetti nelle alte cime, in questa occasione ci farà scoprire, "sul campo", quali specie di questi animali si trovano alle quote delle colline di Isola e in genere nei nostri territori.

Ci sarà modo anche per il socio Valter Voltolini di integrare quanto ci dirà nella prevista serata del 17 marzo, sul senso del viaggio in Luigi Meneghello.

Il consueto pranzo è previsto presso la trattoria Chiumento di Torreselle, dove chiunque potrà unirsi ai camminatori (necessaria la prenotazione).



DELIZIE DEL GRANO

di Pernigotto Francesca

Via Liston S. Gaetano, 48 - Malo

Tel. 0445 605311



PANE - SALUMI - FORMAGGI

Dd.

MACELLERIA **DEGANELLO**

sartoria della carne



Il viaggio al Polo Nord Martedì 14 APRILE

Serata Culturale a cura di Matteo Scapin

Trekking intorno al Circolo Polare Artico Malo - ore 20:30

Nella serata verranno descritti e documentati due trekking nel Nord Europa percorsi da due soci della sezione CAI di Malo nel 2022 e nel 2025.

Il Laugavegur in Islanda che supera vulcani e ghiacciai in un continuo cambio di colori e paesaggi e poi il Kungsleden in Svezia, che attraversa terreni selvaggi in totale solitudine e lontano dalla civiltà.

Una serata per condividere insieme le difficoltà pratiche nell'organizzazione di un viaggio nelle terre estreme del Nord Europa



Trekking nell'Est di Creta

Lunedì 20 - Lunedì 27 Aprile

Direttore:

Cocco Alberino

Alla scoperta di Lassithi: tra selvagge gole e acque cristalline

Al centro del Mediterraneo orientale, Creta è un'isola che rievoca miti e luoghi della civiltà minoica, fiorita più di quattromila anni fa, ma anche il mare e le spiagge del turismo estivo.

All'estremità orientale dell'isola, tuttavia, c'è un angolo di terra, la regione di Lassithi, non ancora stravolto dalla mano dell'uomo, caratterizzato da una natura che non si lascia addomesticare e dove il turismo di massa non è ancora arrivato a snaturarne lo spirito e le tradizioni.

È una terra di forte contrasto, con aspre e tormentate montagne che improvvisamente incontrano le acque limpide del mare, dove la vita



scorre semplice e lenta, scandita da ritmi naturali e lontana dalla frenesia moderna e la cui gente persegue ancora con orgoglio l'ancestrale e genuina pratica della *filoxenia*, l'amicizia per il forestiero.

Il modo migliore per conoscere Lassithi è muoversi a piedi, senza fretta, concedendosi il tempo di ammirare il paesaggio, soffermarsi su piccoli dettagli, chiacchierare con un pastore, annusare i profumi delle erbe aromatiche, respirare a pieni polmoni l'aria che il vento porta da luoghi lontani, spalancare gli occhi e il cuore a panorami sconfinati.

In primavera questi luoghi sono l'ambiente ideale per anticipare le escursioni della stagione e iniziare quella dei bagni in mare. Il trek accosta diversi ambienti: quelli marini dei sentieri lungo la costa, quelli lunari delle gole e quelli più rurali e agresti degli altipiani. Si cammina in un habitat mediterraneo caratterizzato da arbusti spinosi ed erbe selvatiche, tra gole selvagge, baie nascoste, foreste di palme e piccoli villaggi tradizionali dove il tempo sembra essersi fermato. Gli sterrati rurali e gli antichi sentieri rocciosi affacciati sulla costa, interrotta da gole profonde che incidono il versante di questa parte dell'isola, sembrano correre sospesi tra cielo, terra e mare.

Andare alla scoperta di Lassithi non è solo un viaggio nello spazio ma anche nel tempo, è un'esperienza lontana dal futile e più vicina all'essenziale, è una gioia per gli occhi e un'emozione per il cuore.



Manutenzione Sentieri

Martedì 5 MAGGIO



Il viaggio negli Abissi Martedì 12 MAGGIO

Serata Culturale a cura di Stefano Panizzon (Lillo)

Malo - ore 20:30

La serata è un'occasione per ripercorrere le tappe principali della spedizione speleologica SAMAR 2025, in una delle più grandi isole dell'arcipelago filippino.

Inserita in un progetto di ricerca pluriennale che ha finora consentito di esplorare e topografare con il nostro gruppo oltre 165 km di nuove cavità, la spedizione ha aggiunto ulteriori 19 km di grotte attive e fossili create dal Bugasan River (fiume che viene dai campi di riso), in un territorio carsico coperto da foreste ricche di inghiottitoi e sistemi ipogei di notevole sviluppo.

L'esperienza è stata inoltre arricchita dai rapporti di amicizia e dai legami instaurati con la popolazione e le istituzioni locali.




Anello del Resegone - Sentiero delle Creste

Sabato 16 Maggio

Direttori di escursione:


Marco Tura e Massimo Dal Medico

difficoltà	partenza	durata	dislivello	lunghezza	mezzi
EE	5:00	6 h	870 m	11,5 Km	

Attrezzatura: consigliati bastoncini

“Quel ramo del lago di Como, che volge a mezzogiorno, tra due catene non interrotte di monti, ...”

Tutti abbiamo in memoria l’inizio dei Promessi Sposi! Manzoni descrive il ramo di Lecco e la catena del Resegone, che sovrasta il paese, con le sue innumerevoli punte e cime che lo fanno assomigliare ai denti di una sega. Raggiunti i Piani d’Erna (1327m) con la funivia, si segue il sentiero che da Bocca d’Erna (1291m), attraverso il bosco, porta al Passo del Giuff (1513m). Da qui il sentiero N.911 si arrampica lungo la Cresta del Resegone, con passaggi aerei su cenge strapiombanti che richiedono passo fermo (in alcuni tratti è necessario aggrapparsi con le mani per salire e scendere le roccette). In un continuo saliscendi toccheremo alcune cime: Pizzo Morterone (1751m), Cima Pozzi (1810m), Punta Manzoni (1801m), Punta Stoppani (1849m) per arrivare alla Croce del Resegone a Punta Cermenati (1875m). Completeremo l’anello scendendo al sottostante Rifugio Azzoni (1860m) e seguiremo il sentiero N.901 che passando per Pian Serada (1525m) e Pian delle Bedulette (1228m) riporta ai Piani d’Erna. Rientro con la funivia.



DE FACCI NOLEGGI s.r.l.



NOLEGGIO PIATTAFORME AEREE - MINIESCAVATORI

Via Montello, 29 - 36034 MALO (VI) - Tel. 0445 607648 - Fax 0445 602322
info@defaccinoleggi.com

expert



Girondi

AUDIO VIDEO TELEFONIA COMPUTER ELETTRODOMESTICI

... e tutti siamo noi... Gli esperti siamo noi
www.gliespertisarnano.it | www.guesta.com

Via Muzzana, 14 36034 Malo (VI) tel. 0445 602132

Seguici su



ORA IN TUTTO IL MONDO
di vantaggi
pensati per te!



expert



GLI ESPERTI SEMPRE CON VOI


Via Ferrata del Ri e Croce di Fai

Sabato 23 Maggio

Direttori di escursione:

Luca Moro e Isaia Sbalchiero

attività con gruppo sezionale Juniores

difficoltà	partenza	durata	dislivello	lunghezza	mezzi
EEA / EE	6:00	7 h	1250 m	14,5 Km	

Attrezzatura per la Ferrata: casco, imbrago, kit da ferrata omologato

Attrezzatura per il Sentiero: consigliati bastoncini

Le ferrate Val del Ri e Croce di Fai sovrastano rispettivamente i paesi di Mezzolombardo e Fai della Paganella, sebbene siano a poca distanza tra loro, risultano completamente diverse per l'ambiente in cui sono state collocate e per la difficoltà.

La **Ferrata Val del Ri** è di media difficoltà, si sviluppa all'interno dell'angusta e buia forra del Rio Fai, è attrezzata con cavo d'acciaio e numerosissime cambre, la via alterna passaggi verticali esposti a traversi orizzontali sopra il corso d'acqua, inoltre sono presenti 4 ponti tibetani per l'attraversamento della forra.

La **Ferrata Croce di Fai** è **difficile e in grande esposizione**, si sviluppa nella rocciosa parete meridionale della Croce di Fai che sovrasta il paese di Fai della Paganella. È attrezzata con cavo e una lunghissima serie di cambre che raramente ci consentono di toccare roccia.





Monte Chiesa e Buso del Ghiaccio

Domenica 7 GIUGNO

Direttori di escursione:

Matteo Scapin e Ermes Bonora

difficoltà	partenza	durata	dislivello	lunghezza	mezzi
EE	7:00	10 h	590 m	17 Km	

Attrezzatura: consigliati bastoncini

Passeggiata con il Gruppo Speleologi CAI Malo che ci accompagnerà tra le doline ed i campi solcati della parte sommitale dell'Altopiano di Asiago. Da Malga Galmarara si salirà prima la strada sterrata, per poi abbandonarla in direzione delle Terre More. Si salirà poi il Monte Forno (1911 m.s.l.m.) con i resti della Prima Guerra Mondiale e poi si attraverseranno le doline di Malga Pozze (1833 m.s.l.m.). Superati i pascoli si comincerà a salire fino alla vetta del Monte Chiesa (2061 m.s.l.m.) dove si visiteranno le gallerie costruite durante la Grande Guerra e si ammirerà un panorama a 360° sull'intero altopiano. Per chi è interessato si potrà poi scendere all'interno del Buso del Ghiaccio con gli speleologi. Dopo la visita della grotta si continuerà l'escursione passando per la Busa degli Sloveni fino al di Monte Campigoletti (2052 m.s.l.m.). Il ritorno sarà lungo la strada militare e si passerà accanto al Fontanello del Cuvolin per poi raggiungere il Bivio Italia (1987 m.s.l.m.). Per semplice sentiero si scenderà poi alle auto presso Malga Galmarara



Manutenzione Sentieri


Martedì 9 e 16 GIUGNO

Orrido delle Comelle - Val Gares

Sabato 13 GIUGNO

Direttori di escursione:

Marina Valmorbida e Luca Moro

difficoltà	partenza	durata	dislivello	lunghezza	mezzi
EE / E	6:00	5 h	700 m	10 Km	

Attrezzatura: consigliati bastoncini

Percorso A difficoltà EE per esperti

Si parte dal fondovalle, incastonato tra le Pale di San Martino della Val di Gares, e si raggiungono facilmente le bellissime Cascate delle Comelle,

Si prosegue il corso del torrente La Liera e, attraversando l'Orrido delle Comelle, dove ci sono alcuni punti attrezzati con cordino metallico e scalette, si giunge nello spettacolare Pian delle Comelle. Il ritorno avviene per il Sentiero CAI 756A (Viaz del Bus). Costeggiando una parete rocciosa, si prosegue sulla cengia, incontrando subito il famigerato "Bus", l'attrazione naturale che dà il nome al sentiero.

Percorso B difficoltà E

Raggiunte le cascate con il gruppo A si devia verso Gares e si sale nel bosco per il sentiero n. 754 fino al Belvedere di Malga Stia 1789m (ristoro, agriturismo e museo) con eventuale prosecuzione a forcella Stia 2190m. Discesa per la strada forestale.



Trekking del Gran Sasso

Sabato 20 - Sabato 27 GIUGNO

Direttore

Giuliano Tavernini

Il Gran Sasso, massiccio montuoso, che con i suoi 2.912m del Corno Grande è il più alto degli Appennini, situato nella regione Abruzzo, vanta uno dei parchi più belli d'Europa. Il trekking, abbastanza impegnativo con qualche percorso EE, si svolge nel meraviglioso scenario del Parco Nazionale del Gran Sasso e Monti della Laga, nel Parco Nazionale della Maiella e nel Parco Regionale Sirente Velino. Il periodo previsto, dovrebbe evidenziare la bellezza della natura in tutti i suoi aspetti naturalistici, flora e fauna, in un contesto paesaggistico con montagne, colline, distese di prati, laghetti alpini, torrenti e cascate, piccoli borghi e siti storici, faranno da splendida cornice ad un territorio già di per sè meraviglioso. Accompagneranno per tutto il periodo, le guide alpine del Parco.




Rocchetta Prendera a 2495 m

Sabato 27 GIUGNO

Direttori di escursione:

Marina Valmorbida e Luca Moro

difficoltà	partenza	durata	dislivello	lunghezza	mezzi
E	7:00	7 h	850 m	15 Km	

Attrezzatura: consigliati bastoncini

Le Rocchette formano una dorsale rocciosa che si estende dal Becco di Mezzodì fino al Beccolungo, e marcano il confine tra Cortina e San Vito di Cadore. Questa zona è più battuta dagli scialpinisti in inverno che dagli escursionisti in estate. La salita si svolge in un ambiente selvaggio e solitario, regalando una magnifica vista soprattutto sul maestoso Pelmo che si erge di fronte.

Con la nostra escursione saliremo fino al Passo Staulanza, dove lasceremo l'auto e ci incammineremo ai piedi del Monte Pelmo, sul suo versante nord, per salire alla panoramica cima della Rocchetta di Prendera a 2495 metri di quota. Vista spettacolare sui colossi dolomitici del Cadore. Rientrando breve tappa al Rifugio Città di Fiume.



Il Monte Bianco lungo la Val Ferret

Sabato 11 - Domenica 12 LUGLIO

Intersezionale con il CAI di Vicenza

Direttori di escursione:

Valter Mattiello e Valter Voltolini

mezzi 

giorno	partenza	arrivo	difficoltà	durata	dislivello
1	Saint-Rhémy-en-Bosses 1.600 m	Rifugio Frassati 2.540 m	EE	3,30h	+905
2	Rifugio Frassati 2.540 m	Courmayeur 1.223 m	EE	8 h	+550 -1903

Appassionante attraversata di due giorni al cospetto del Monte Bianco e le sue cime Italiane

Attrezzatura: consigliati bastoncini, abbigliamento d'alta montagna, sacco lenzuolo, lampada frontale, tessera CAI.

Il secondo giorno il percorso risulta lungo e di conseguenza richiede adeguata preparazione fisica.

Attraversata spettacolare con magnifica vista sul Massiccio del Monte Bianco. Sulla destra della val Ferret sfilano alcune delle più alte e maestose cime delle Alpi: il Dente del Gigante, le Grandes Jorasses, l'Aiguille de Triolet e il Mont Dolent.

Primo giorno:

dal borgo di Saint-Rhémy-en-Bosses , si sale all'abitato di Laval; si attraversano gli abitati di Couchepache e di Mottes, si prosegue sotto il viadotto autostradale fino a giungere all'alpeggio Devies.

Poco oltre si imbecca il sentiero che si innalza attraverso i pascoli, sino all'alpeggio Merdeux Inferiore; da qui si percorre un breve tratto fino all'alpeggio di Côtes, e poi il sentiero che ci conduce all'alpeggio Moin-daz. Si risalgono quindi gli ampi pascoli fino a raggiungere l'alpeggio Tsa de Merdeux e poi raggiungiamo il pianoro del lac Merdeux dove è situato il rifugio Frassati.

Secondo giorno:

dal pianoro del lac Merdeux il percorso si alza fino a raggiungere una cresta rocciosa molto frastagliata; si percorre una diagonale superando l'ultimo ripido tratto che conduce sul colle Malatrà (2925m).

La discesa prosegue fino a un vasto pianoro erboso solcato dal torrente. Costeggiando il corso d'acqua, si raggiunge l'alpeggio Giué Superiore e, dopo poco, si incontra l'alpeggio Malatrà Superiore.

Da qui, si scende all'alpeggio Malatrà Inferiore e al rifugio Walter Bonatti. Dal rifugio il tracciato scende, e porta all'alpeggio Sécheron; si continua in leggera salita arrivando all'alpeggio Arminaz Inferiore. Il sentiero continua pianeggiante, fino all'alpeggio Lèche; prosegue poi, sopra l'alpeggio Leuchey Superiore e da qui, fino al rifugio Giorgio Bertone.

Dal rifugio il sentiero scende nel fitto bosco, sbuca su una strada sterrata; scendendo, diviene asfaltata, e attraversando l'abitato di Villair Superiore entrando nel paese di Courmayeur, nei pressi della chiesa.




Valle dello Stubai e Sentiero delle Acque Selvagge

Sabato 25 - Domenica 26 LUGLIO

Intersezionale con il CAI di Dueville - Direttori di escursione:

Alberino Cocco e Luca Moro

	difficoltà	partenza	durata	dislivello	mezzi
sabato	E	5:30	4,5h	700 m	
domenica	EE		9h	+470 -1333	

Attrezzatura: consigliati bastoncini

Primo giorno: partenza da Malo, via Dueville, in autostrada direzione Mutterberg (Austria). Verso le 11,30 arrivo previsto al parcheggio ai piedi del Ghiacciaio dello Stubai da dove inizieremo la salita fino al Dresdner Hutte 2308 mt. Possibilità di salire fino 3210 mt della Top Of Tirol, anche a mezzo Impianti di risalita; cena e pernottamento.

Secondo giorno: partenza dal Rifugio Dresda, salita fino alla Forcella Beiljoch 2672 m con una splendida vista sui Ghiacciai del Pan di Zucchero 3507, Cima Libera 3419 e Cima del Prete 3458. Discesa su sentieri e sfasciumi, laghetti morenici fino al Sulzenauhutte. Breve sosta e si riprende la discesa verso le Sulzenaufall, Sulzenau Alm, Grawa Wasserfall, Grava Alm e proseguimento lungo il torrente fino al Tschangelair Alm, dove troveremo il pullman.

Questo percorso è conosciuto anche come “Sentiero delle Acque Selvagge”.



Campeggio a Pinzolo

Sabato 25 LUGLIO - Domenica 2 AGOSTO

Referente Giuliano Tavernini

La sezione di Malo organizza una settimana per i propri soci, dal pomeriggio di sabato 25 Luglio alla mattinata di domenica del 2 Agosto, da trascorrere in compagnia, presso il campeggio situato in Val Brenta nel comune di Pinzolo, a pochi chilometri da Madonna di Campiglio.


Il campeggio si trova nel cuore delle dolomiti di Brenta ed è caratterizzato da paesaggi naturali di grande bellezza, come la Val di Genova e il Parco Naturale Adamello-Brenta, che ospita flora e fauna uniche e tante altre meraviglie come laghi, cascate e ghiacciai.

Dal campeggio si diramano numerosi sentieri adatti a diverse esigenze, dai percorsi più facili per le famiglie ai trekking più impegnativi nel cuore del parco.

La permanenza in campeggio prevede la pensione completa (pernottamento, colazione, pranzo e cena).

Per le prenotazioni e i costi , si prega di rivolgersi in sede.

Vi aspettiamo numerosi.




Sentiero dei Fiori dal Passo del Tonale

Sabato 29 AGOSTO

Direttori di escursione:

Roberto Balasso e Maurizio Roman

difficoltà	partenza	durata	dislivello	lunghezza	mezzi
EEA/ EE	5:30	7 h	900 m	16 Km	

Attrezzatura da alta montagna: casco, imbrago set da ferrata omologato
Consigliati bastoncini

sono previsti 2 percorsi EE oppure EEA

Dal passo del Tonale con funivia si sale al Passo Paradiso 2.570m. Da qui si prende il sentiero che in circa ora e mezza porta al passo del Castellaccio 2.960m. Da qui inizia il sentiero attrezzato dei Fiori che con bellissimo e panoramico tracciato ci permetterà di raggiungere il bivacco Amici della Montagna poco sotto la cima di Corno Lagoscuro 3.165m. Il percorso attrezzato segue il vecchio camminamento e postazioni della prima Guerra Mondiale. Si continua per il passo Lagoscuro e salita a Cima Payer. Dal passo Lagoscuro si prosegue per Capanna Presenan e alla funivia.



Manutenzione Sentieri

Martedì 1 SETTEMBRE

Il viaggio intorno al mondo

Martedì 1 SETTEMBRE

Serata Culturale a cura di Nicolò Guarrera in collaborazione con Pro San Tomio

Il giro del mondo a piedi e in solitaria per più di 36.000 km, passando per 4 Continenti in 5 anni: questi i numeri principali di una impresa che ha visto Nicolò Guarrera, in arte Pieroad, attraversare deserti e catene montuose, conoscere villaggi e megalopoli, respirare atmosfere suggestive fra oasi, canyon e ghiacciai, condividere cibi e bevande con sciamani, beduini, gente di città e di campagna.

Un racconto avvincente attraverso gli occhi meravigliati e curiosi di un ragazzo partito in cerca di storie e di vite belle ma soprattutto per realizzare i suoi sogni e la sua storia.



33° Corso di Introduzione alla Speleologia SETTEMBRE - OTTOBRE 2026



All'inizio dell'autunno proponiamo il corso di introduzione alla speleologia arrivato alla trentaduesima edizione. Il corso è diviso in uscite pratiche in palestre di roccia, dove verranno insegnate le tecniche di progressione su corda, e grotte verticali dove avremo modo di far toccare con mano gli insegnamenti appresi.

Nei giovedì sera verranno svolte, presso la sede del GSM, le lezioni teoriche relative a diversi aspetti dell'andare in grotta.

Il programma definitivo verrà disponibile a fine Agosto 2026 sul sito www.speleomalo.it

Per informazioni, il GSM – Sez. CAI di Malo si riunisce tutti i giovedì dalle ore 21.30 presso la propria sede in P.zza Zanini 1, (Palazzo delle Associazioni) a Malo

Sito: www.speleomalo.it email: info@speleomalo.it

Coordinatori del GSM:

IS Matteo Scapin 3407660571

IS Marcello Manea 3703271611




Boschi e pascoli del Primiero

Sabato 12 SETTEMBRE

Direttori di escursione:

Lino Re e Vania Dal Pra

difficoltà	partenza	durata	dislivello	lunghezza	mezzi
E	6:00	5 h	800 m	10 Km	

Attrezzatura: consigliati bastoncini

Escursione adatta a tutti che ci porta a visitare la soleggiata zona a cavallo tra il Primiero e la Val Canali, con boschi, pascoli e caratteristici Tabià. Si parte da Tonadico 800m ca. Prima per stradina e poi per mulattiera nel bosco si sale alla luminosa località Piereni 1250m con bella vista sulle cime della Val Canali, sul Cimerlo e verso sud le Vette Feltrine e il Pavione. Per stradine e sentieri esploriamo la zona fino a Col dei Cistri 1566m. Si torna al punto di partenza scendendo per sentieri verso Siror e quindi Tonadico.



Il viaggio oltre lo sguardo

Martedì 17 SETTEMBRE

Serata Culturale a cura di Simone Salvagnin

Sala riunioni comunità parrocchiale Molina di Malo - ore 20:30

L'atleta paralimpico scledense Simone Salvagnin apre le porte del suo mondo, un universo fatto di suoni, sapori e sensazioni. Attraverso i suoi racconti di viaggi, competizioni e avventure, ci accompagna dal Sud America al Nepal, dall'Islanda alle Dolomiti, tra pareti da scalare e sentieri da esplorare.

Con la percezione di sole sagome e ombre, Simone trasforma ogni esperienza in un'emozione viva, dimostrando che i limiti si superano con il coraggio e la curiosità. Un viaggio straordinario dentro e fuori se stessi, capace di ispirare, sorprendere ed entusiasmare.




Monte Grappa - I Solaroli

Sabato 26 SETTEMBRE

Direttori di escursione:

Alberto Corrà e Massimo Dal Medico

difficoltà	partenza	durata	dislivello	lunghezza	mezzi
E	7:30	6 h	750 m	16,5 Km	

Attrezzatura: consigliati bastoncini

Dal parcheggio del Sacrario Militare saliamo verso l'imponente Monumento per immetterci nel sentiero 156. Durante il percorso passeremo per Monte Casonet (1614m), Col dell'Orso, Monte Solarol, Monte Valderoa, Malga Salarol, Val delle Mura, Val Vecchia fino a ritornare al parcheggio. Su tutta la dorsale potremo osservare i resti della Grande Guerra sotto forma di trincee e postazioni militari.



Manutenzione Sentieri


Sabato 3 OTTOBRE

Monte Toraro

Domenica 4 OTTOBRE

Direttori di escursione:

Francesca Rossato e Marina Valmorbida

difficoltà	partenza	durata	dislivello	lunghezza	mezzi
T	7:30	5 h	500 m	13 Km	

Attrezzatura: consigliati bastoncini

Dal Rifugio Rumor (mt 1680) si sale alla panoramica croce del Toraro (mt 1650). Si ritorna imboccando il sentiero che va al Passo delle Pianelle (mt 1365), per la strada della Cuccà. Con un percorso molto panoramico si raggiungono i prati della Val Campiluzzo e di Malga Valbona e poi si rientra al Rifugio Rumor.




Monselice - Este - Carceri

Domenica 18 OTTOBRE

Direttore di escursione:

Carlo De Rossi

difficoltà	partenza	durata	dislivello	lunghezza	mezzi
T/E	7:30	6 h	pianeggiante	17Km	

Una tappa della Romea Strata

Percorso su strade bianche ed in parte su asfalto

Della Romea Strata, l'antica via di pellegrinaggio che collegava i paesi baltici a Roma, nella serata conclusiva del programma culturale della Sezione del 2024 avevamo esaminato il cammino in generale e in particolare i tratti che attraversano il nostro territorio.

Quest'anno avremo modo di percorrere la tappa che si snoda a sud dei colli Euganei, da Monselice alla località Carceri.

Ci soffermeremo nei luoghi più significativi delle città di Monselice ed Este fino a concludere il nostro cammino con la visita guidata dell'Abbazia di Santa Maria delle Carceri.





VILLA I PINI
RISTORANTE - HOTEL



Via Schio, 77 - 36034 MALO (VI) - 0445 0 - info@villaipini.com



SMET GALVANOTECNICA S.r.l.

Superfici metalliche trattate

Via A. Volta, 11/B - Zona Ind. Nord - 36034 MALO (VI)

Tel.: 0445 580490 - Fax 0445 580700

Il viaggio spirituale

Martedì 20 OTTOBRE

Serata Culturale a cura di Padre Lino Breda

Isola Vicentina

Sala Sarpì Convento di Santa Maria del Cengio - ore 20:30

Da sempre per l'uomo il viaggio, il pellegrinaggio ha avuto un significato molto concreto, come bisogno insopprimibile di andare, di scoprire, di giungere a una meta affrontando anche lunghi e difficili percorsi, ma a questa dimensione molto fisica sulle strade del mondo, sugli itinerari dell'umanità, entrando in dialogo con chi si incontra, si è sempre accompagnata una ricerca interiore, una ricerca di senso, di qualità della vita, di tanti perché, dentro di sé e fuori di sé. Da dove vengo, dove vado, dove sono? Questa scoperta di sé, di ciò che si muove in noi, del centro del nostro essere come scrigno dove abitano i tesori più preziosi e misteriosi, le presenze più care e inquietanti, è sempre stata al cuore del cammino dell'uomo. Ritornare a se stessi, riprendere in mano le domande decisive, quelle che ci procurano le gioie più grandi e anche le sofferenze più acute: è questa un'esigenza che sale dal profondo di ciascuno di noi, difficilmente eludibile. Se il viaggio è veramente umano, è anche autenticamente spirituale.



Trekking Supramonte Sardegna

Sabato 24 - Sabato 31 OTTOBRE

Direttore:

Giovanni Guarrera

Il trekking in Sardegna tra la Barbagia e l'Ogliastra, si sviluppa nelle aree più spettacolari del SUPRAMONTE, alternando paesaggi montani, gole profonde, archeologia, mare e panorami mozzafiato.

Nei 5 giorni effettivi di cammini si raggiungeranno Monte Novo San Giovanni (1316 m) , il Canyon di Gorropu, la foresta di Sas Baddes e il paese di Orgosolo.

A seguire Punta Corراسi (1463 m) e le montagne di Oliena, con possibilità di incontrare i mufloni , il villaggio nuragico di Tiscali, la risorgiva carsica di Su Gologone.

Giunti a Cala Gonone passeremo tra falesie alte fino a 500 m e raggiungeremo località ricche di biodiversità e spettacolari paesaggi, fino alla spiaggia di Cala Luna, celebrata da Lina Wertmuller.



Il viaggio nelle Alpi


Martedì 3 NOVEMBRE

Serata Culturale a cura di Carlo De Rossi

In collaborazione con Ass. Oratorio San Domenico APS Villaverla

Sede Oratorio via Giovanni XXIII - ore 20:30

Dai viaggi di Johann Wolfgang von Goethe nelle allora ancora “sconosciute” Alpi della seconda metà del settecento, alle attuali considerazioni di Marco Albino Ferrari sulla assodata “riconoscibilità” delle stesse, ripercorreremo i luoghi e le vicende che hanno per protagonista l’arco alpino in questi 250 anni di frequentazione, attraverso i testi dei nostri due e di altri autori.




Maronada in collaborazione con Gruppo San Nicola Malo Domenica 8 NOVEMBRE

Ore 15:00 al Centro San Nicola – Via Porto – Malo

Sentiero Santa Rita Domenica 15 NOVEMBRE

Direttori di escursione:

Gianni Secco e Davide Fochesato

difficoltà	partenza	durata	dislivello	lunghezza	mezzi
E	7:30	6 h	1200 m	12 Km	

Attrezzatura: consigliati bastoncini

Giro ad anello con partenza dal cimitero di Caltrano (VI) per il sentiero n.671 fino all'incrocio con il sentiero che porta alla Chiesetta di Santa Rita nella contrada di Tezze. Da lì si prende il n. 681 fino a Malga Sunio mt 1259 dalla quale si può ammirare un vastissimo panorama che si estende da un lato fino alla laguna veneta ed i Colli Euganei e Berici, dall'altro al vicino gruppo del Pasubio, ai Monti Lessini e molto lontano, gli Appennini. Da qui inizia la discesa per il sentiero n. 673 fino ad incrociare il n. 671 che riporta al punto di partenza.

Cena Sociale

Sabato 28 NOVEMBRE

Come ogni anno la Cena Sociale diventa un appuntamento imperdibile per ricordare le avventure appena vissute e cominciare a sognare quelle del prossimo anno..

L'invito è rivolto anche ai nostri familiari, agli amici e a tutti coloro che vorranno trascorrere un po' di tempo in allegria, perché la nostra festa sia ancora più accogliente.

Nella serata verranno anche premiati i Soci che raggiungono gli importanti traguardi di 25 o 50 anni di sodalizio.

Luogo e orari saranno comunicati in prossimità dell'appuntamento

LISTA NOZZE • ARTICOLI DA REGALO
CASALINGHI • elettrodomestici
FERRAMENTA

agosti

verodafone TIM UNICOM 3

Via Vittorio Veneto, 2 - **Mala** (VI) Tel. 0445/7102048
www.agostimala.it



Serata prenatalizia a Montepian

Sabato 19 DICEMBRE

Organizzatori:

Paolo Marangoni, Roberto Padrin, Francesca Calgaro

Come tradizione Natalizia siamo invitati a partecipare alla serata che, con partenza dalla sede CAI, salirà fino alla chiesetta di San Valentino sul Monte Pian per un momento di preghiera in occasione della consueta Messa di fine anno. Al termine, presso la corte della gentile famiglia Gonzo, un momento in allegria con vin brulè e cioccolata calda offerti dalla Sezione.

La serata si concluderà in sede CAI per il consueto scambio di auguri

N.B.: è consigliato l'uso della pila frontale o di torcia elettrica

Attività aperta a tutti

Programma

- ore 19:15 Partenza a piedi dalla sede CAI per la strada asfaltata che porta a Monte Pian
- ore 20:30 Santa Messa con accompagnamento del Coro
- ore 21:30 Sosta presso la famiglia Gonzo con vin brulè e cioccolata calda
- ore 22:15 Rientro in sede CAI per lo scambio di auguri



famila
NORD EST

SCARICA APP FAMILA NORD EST

- ✓ Famila Club digitale
- ✓ Coupon riservati
- ✓ Regala punti
- ✓ Catalogo premi
- ✓ Convenzioni
- ✓ Promozioni
- ✓ Lista della spesa
- ✓ I tuoi scontrini
- ✓ Trova negozi
- ✓ Notifiche



INQUADRA
IL QR CODE
E SCARICA
L'APP



THE
NORTH
FACE

patagonia

X ALPINE

FERRINO

LA SPORTIVA

R
ORTOVOX

Max
SPORT

*enjoy
nature!*

SCHIO Via Pasubio, 77

maxsportstore.com